


**ŠIAUDĖNŲ AŽUOLAS**

Botaninis gamtos paveldo objektas

Adresas: Šilutės r. sav., Gardamo sen.

Lietuvos koordinatinių sistema (LKS-94).

Koordinatės: X = 6151611, Y = 354080**Sutartiniai ženklai**

-  Gamtos paveldo objekto teritorija
-  Gamtos paveldo objekto buferinės (fizinės ar vizualinės) apsaugos zona
-  Žemės sklypo riba, unik. Nr.

M 1:1 000

Duomenys:
© Valstybinė saugomųjų teritorijų tarnyba prie Aplinkos ministerijos, 2024 m.
Lietuvos Respublikos teritorijos ortofotografinis
M 1:10000 žemėlapis ORT10LT
© VĮj Statybos sektoriaus vystymosi agentūra, 2022-2024 m.
Georeferencinio pagrindo kadastro erdvinio duomenų rinkinys GRPK
© Lietuvos Respublikos žemės ūkio ministerija, 2024 m.
Nekilnojamojo turto kadastras
© VĮ Registrų centras, 2025 m.